







OZNACZENIA:

-  KANALIZACJA GRAWITACYJNA
-  KANALIZACJA TŁOCZNA
-  PROJEKTOWANA POMPOWNIA ŚCIEKÓW
-  PROJEKTOWANA STUDZIENKA
-  RZĘDNA IST. TERENU
-  RZĘDNA DNA STUDNI

NR STUDNI - S341 $\frac{93.56}{93.56}$

Województwo: dolnośląskie	<p>MAPA DO CELÓW PROJEKTOWYCH SKALA 1: 500</p> <p>Wykonana na podstawie mapy zasadniczej. Granice nieruchomości przyjęto wg operatu ewidencji gruntów i budynków</p> <p>Nr sekcji: 443.313.0842</p>	Aktualizację mapy w miesiącu: maj 2008r.	(Pieczęćka firmy)
Powiat: trzebnicki		wykonał: firma i nazwisko podpis nr upr. zawodowych	GEODETA UPRAWNIONY <i>[Signature]</i> mgr inż. Bogdan Mazur upr. nr 43988
Gmina: Żmigród		DZ.4444/2008	"A B I S E O" s.c. ul. Głogowska 2 55-140 ŻMIGRÓD tel. (071) 385 39 10
Obręb: Korzeńsko			2008-05-07

STAROSTA TRZEBNICKI
Powiatowy Ośrodek Dokumentacji
Geodezyjnej i Kartograficznej

W obszarze oznaczonym linią przerywaną (grubą) dokonano aktualizacji treści mapy zasadniczej. Dokumenty z pomiaru uzupełniającego przyległe do zasobu powiatowego w urzędzie powiatowym w Żmigrodzie.

Ministerstwo Infrastruktury i Budownictwa
Projektowane obiekty budowlane wymagające pozwolenia na budowę podlegają wytyczeniu i inwentaryzacji powykonawczej przez jednostkę uprawnioną do wykonywania prac geodezyjnych.

Trzebnica, dnia 21.05.2008r.
[Signature]
mgr inż. Andrzej Krawczyk

NINIEJSZA MAPA W PASIE OZNACZONYM PRZERYWANĄ LINIĄ MOŻE SŁUżyć DO OPRACOWANIA PROJEKTÓW TECHNICZNYCH UZGADNIANYCH PRZEZ ZUDP

ROZWIĄZANIA ZAWARTE W NINIEJSZYM OPRACOWANIU STANOWIĄ WYŁĄCZNĄ WŁASNOŚĆ BSIPIG.GAZOPROJEKT S.A. I MOGĄ BYĆ STOSOWANE, POMIEMIANIE I UDOSTĘPNIANE OSOBOM TRZECIM WYŁĄCZNIE NA PODSTAWIE PISEMNEGO ZEZWOLENIA Z ZASTOSOWANIEM WSZELKICH SKUTKÓW PRAWNYCH				
	Data	Nazwisko	Nr uprawn.	Podpis
Opracował	11.2008	Małgorzata Zwolińska		<i>[Signature]</i>
Projektant	11.2008	Szymon Pyszczek	SLK/0938/POOS/05	<i>[Signature]</i>
Sprawdzający	11.2008	Marek Nelson	448/01/DUW	<i>[Signature]</i>
Kier. projektu	11.2008	Krzysztof Klujanski		<i>[Signature]</i>
SKALA: 1:500	Budowa kanalizacji sanitarnej w zlewni OŚ Żmigród część zachodnia			Stadium: PB
Tytuł:	Projekt zagospodarowania terenu Arkusze 443 313 0824 dod			WERSJA: 1 NR RYSUNKU: 161507.07.0001.03.00.00.2.077b

